

BUENAS DECISIONES
UN ANÁLISIS ELECTORAL DE LA REGIÓN DEL MAGDALENA CENTRO

Por: Andrés Mauricio Aunta Peña
Político de línea Ciudadanía y Estado (PDPMC)

El siguiente es un análisis electoral con motivo de las fervientes campañas que ya estamos presenciando y de las elecciones del 30 de Octubre que se acercan cada vez más.

Los propósitos de este artículo son dos; el primero es mostrar un panorama de cómo se configura el mapa electoral de cada una de las subregiones del Magdalena Centro, y el segundo es llamar la atención de manera seria y alejada de cualquier tonalidad política, de los posibles riesgos electorales y las zonas del Magdalena Centro consideradas como prioritarias por los analistas nacionales a tener en cuenta durante este 2011.

Para el primer propósito destacaremos y analizaremos por medio de los siguientes mapas cada una de nuestras subregiones y los partidos políticos que según la Registraduría Nacional del Estado Civil se encuentran inscritos en la contienda electoral para ocupar las diferentes alcaldías. Así mismo, expondremos un mapa general en donde se reflejan los partidos políticos que están en contienda para ocupar las gobernaciones de Caldas, Cundinamarca, Antioquia y Boyacá.

Para lograr el segundo propósito, expondremos y analizaremos un cuadro de riesgo de violencia y fraude electoral realizado por la Misión de Observación electoral (MOE), para los municipios que componen el Magdalena Centro.

Por último haremos una serie de recomendaciones finales ante este panorama político-electoral.

Noroccidente de Boyacá



Suroriente de Antioquia



Bajo Cundinamarca y Pto Salgar









Alto y Bajo Oriente de Caldas



Mapa electoral para las cuatro gobernaciones del Magdalena centro



Unidad Mínima Estratégica	Convención	Especificaciones
Partido Liberal Colombiano		<p>El actual gobernador de caldas quien pertenece a una coalición política liberal-conservadora fue suspendido provisionalmente de su cargo por tres meses mientras transcurren investigaciones en su contra debido a irregularidades en una licitación.</p>
Partido Conservador Colombiano		
Partido social de Unidad Nacional		<ul style="list-style-type: none"> ▪ En Yacopí el candidato de este partido denunció haber sido amenazado. ▪ En Samaná esta denunciada ante la procuraduría una funcionaria de Acción Social por utilizar su cargo para apoyar políticamente al candidato de éste partido. ▪ En Samaná se está investigando la muerte de un candidato al concejo que presuntamente se suicidó.
Partido Polo Democrático Alternativo		
Partido Verde		
Partido de Integración Nacional		

Coalición gobernación de Boyacá		
Alianza gobierno de todos y para todos		
Comité independiente voto en blanco		
Movimiento MIRA		
Coalición Cundinamarca		
UNETE (Cundinamarca)		
Movimiento Unidos por Samaná		Movimiento de firmas
Todos por Victoria		Movimiento de firmas. Actualmente su candidatura está siendo revisada por el Consejo Nacional Electoral debido a una irregularidad en las firmas.
Movimiento Autoridades indígenas de Colombia "AICO"		
Movimiento político AFROVIDES		
Partido Cambio Radical		
Alianza Social Indígena		

La anterior tabla de convenciones procura indicar el nombre de cada una de las fuerzas políticas presentes en la región del Magdalena Centro que en total suman 17, cifra que incluye a tres tipos de partidos políticos:

- a. Partidos políticos tradicionales
- b. Partidos políticos híbridos (unión de facciones liberales y conservadoras)
- c. Movimientos o partidos políticos independientes

Veamos ahora la presencia en el total de municipios y departamentos de la región de cada uno de estos tipos de partido:

Elección de alcaldes municipales				
Tipo de partido	Nombre del partido	Número total de municipios con presencia de cada partido	Número total de municipios con presencia de cada Tipo de partido	Total municipios del Magdalena Centro
Tradicionales	Liberal	9	14	17
	Conservador	7		
Híbridos	Cambio Radical	7	17	
	Partido de la U	16		
	PIN	4		
Partidos o mov. independientes	Polo Democrático	2	9	
	Partido Verde	6		
	MIRA	1		
	Mov. AICO	3		
	AFROVIDES	2		
	Mov. Unidos por Samaná	1		
	Todos por Victoria	1		

Análisis general del cuadro

El cuadro anterior indica que dentro del tipo de partidos políticos tradicionales, el partido liberal tiene mayor presencia que el partido conservador en el total de los 17 municipios del MC¹. Así mismo, con respecto al tipo de partidos híbridos vemos como el partido de la U marca una gran diferencia en cuanto a su presencia

¹ MC = Magdalena Centro.

municipal (16 municipios) con respecto a los otros dos partidos de su categoría (Cambio Radical y PIN). Es más, de la región MC en su totalidad, solamente en un municipio no tiene presencia el partido de la U (Pto. Salgar). Del tipo de partidos o movimientos independientes, el partido verde es el que ostenta la mayor presencia municipal (6 municipios), siguiéndolo el movimiento AICO con presencia en 3 municipios.

Análisis comparado entre mapas y cuadro

Pues bien, contrastando el cuadro con los mapas, analizamos que la presencia de los partidos tradicionales es subregional y diferenciada, o sea, la generalidad es que en donde tiene presencia el liberalismo, no lo tiene el conservatismo y viceversa, configurándose así subregiones de tradición conservadora, por ejemplo en el alto oriente de caldas² 4 de los 5 municipios que la componen tienen candidato conservador, mientras que por el lado liberal, en la subregión del bajo Cundinamarca, este partido tiene presencia en 5 de los 6 municipios que la componen. Solamente en los municipios de Sonsón y Caparrapí, compiten candidatos de los dos partidos tradicionales. El cuadro también nos indica que este tipo de partidos hace presencia (bien sea el uno o el otro) en 14 de los 17 municipios que componen la región MC.

Bien, con respecto al tipo de partidos híbridos, el análisis también es interesante en la medida en que claramente vemos un partido muy superior en cuanto a candidaturas (partido de la U), lo que demuestra que este partido continúa teniendo hegemonía, sin embargo, que existan candidaturas de este partido en 16 de los 17 municipios del MC, no garantiza que este partido vaya a gobernar tales municipios. Seguramente esto dependerá en gran medida de la gestión desempeñada por los actuales alcaldes que pertenecen a este partido y que sin duda alguna respaldaran a los nuevos aspirantes. No menos importante es la presencia del partido Cambio Radical, pues tiene candidatos en 7 municipios, igual cifra que el partido conservador. Si nos fijamos, en cada uno de los mapas aparece éste partido, bien sea solo en un municipio, o en tres como es el caso del mapa de la subregión de bajo Cundinamarca. Ahora bien, el PIN aparece solamente con presencia de candidatos en ésta misma subregión en los municipios de Caparrapí, Pto Salgar, Chaguaní y Yacopí. Es meritorio recordar que la génesis de éste partido tuvo que ver con una alianza entre políticos y

² Manzanares, Marulanda, Pensilvania, Marquetalia y Samaná.

grupos paramilitares en varias regiones del país, sin embargo, esto no quiere decir que los nuevos aspirantes tengan tales vínculos.

Por último, este tipo de partidos híbridos tienen presencia (bien sea uno u otro) en los 17 municipios del MC, lo cual refleja que las alianzas entre facciones de liberales y conservadores, es una fórmula que ha dado resultados a la hora de agrupar votantes.

El panorama para el tipo de partidos o movimientos independientes lastimosamente no es tan alentador como el anterior, porque si bien el partido verde logró tener presencia en 6 municipios (superando al PIN) más que nada en la subregión del bajo oriente de Caldas (lo cual no es nada despreciable), los demás movimientos independientes tuvieron una presencia moderada. AICO en dos municipios de bajo Cundinamarca y uno en Pto Boyacá, por su parte AFROVIDES tiene presencia en dos municipios de las mismas subregiones. Definitivamente el único partido de oposición en el país; el Polo Democrático Alternativo, continúa, al menos en la región del MC, teniendo un papel muy sosegado, pues solamente tiene representación en dos municipios vecinos (Dorada y Pto Salgar). El partido cristiano MIRA, al igual que los movimientos de firmas municipales, solamente tiene candidato para una alcaldía (Pto. Boyacá)

Del total de los 17 municipios del MC, este tipo de partidos y movimientos (bien sea uno u otro) tienen presencia en 9 municipios.

Elecciones de gobernadores				
Tipo de partido	Nombre del partido	Número total de departamentos con presencia de cada partido	Número total de departamentos con presencia de cada Tipo de partido	Total departamentos del Magdalena Centro
Tradicional	Liberal	0	2	4
	Conservador	2		
Híbridos	Cambio Radical	0	4	
	Partido de la U	1		
	PIN	3		
Partidos o mov. independientes	Polo Democrático	2	4	
	Partido Verde	2		
	MIRA	1		

	Coalición Gobernación de Boyacá	1		
	Alianza gobierno de todos y para todos	1		
	Coalición cundinamarca	1		
	UNETE	1		

En cuanto a gobernaciones se refiere, el cuadro y los mapas nos indican que del tipo de partidos tradicionales, solamente los conservadores tienen candidatos en dos departamentos (Antioquía y Boyacá) mientras que el liberalismo no tiene candidatos para ninguna de las cuatro gobernaciones de la región del MC.

Por su parte, de los partidos híbridos el que más candidatos respalda para gobernación es el PIN (Antioquia, Boyacá y Cundinamarca), con presencia en tres de los cuatro departamentos, mientras que el partido de la U tiene candidato solamente en un departamento (Caldas) y Cambio Radial no tiene en ninguno. Sin embargo, este tipo de partidos tiene presencia (ya sea uno u otro) en los cuatro departamentos de la región MC.

Del tipo de partidos o movimientos independientes se destacan el Polo Democrático y el partido Verde con presencia de candidatos cada uno en dos departamentos (Antioquia – Cundinamarca y Antioquia- Boyacá respectivamente) mientras que el MIRA tiene presencia solamente en uno (Caldas). Después de éstos tres, vienen una serie de movimientos de alianzas y coaliciones que lo que reflejan es la unión entre los tipos de partidos tradicionales e híbridos para presentarse con más fuerza y poder obtener las gobernaciones.

Este tipo de movimientos y partidos independientes (sea cual sea) tiene presencia para las gobernaciones de los cuatro departamentos de la región del MC.

CUADRO SOBRE RIESGO ELECTORAL EN CADA UNO DE LOS MUNICIPIOS DEL MAGDALENA CENTRO

En el siguiente cuadro enviado por la Misión de Observación Electoral (MOE), se muestra el riesgo de violencia y el riesgo de que ocurran delitos electorales en

cada uno de los municipios de nuestra era de influencia. Hay que tener en cuenta que 1 = riesgo medio, 2 = riesgo alto y 3= riesgo extremo. Además, la columna verde, en donde salen los riesgos combinados, son los municipios en donde coinciden tanto riesgo de violencia como riesgo electoral³.

Codigo_Municipio	Departamento	Nombre_Municipio	Riesgo_Violencia_Finals	Riesgo_Final_electorales	Riesgo_Combinado
05591	ANTIOQUIA	PUERTO TRIUNFO	1	0	0
05756	ANTIOQUIA	SONSON	1	2	2
15572	BOYACA	PUERTO BOYACA	0	0	0
17380	CALDAS	LA DORADA	0	0	0
17433	CALDAS	MANZANARES	0	0	0
17444	CALDAS	MARQUETALIA	0	0	0
17446	CALDAS	MARULANDA	0	1	0
17495	CALDAS	NORCASIA	0	0	0
17541	CALDAS	PENSILVANIA	0	1	0
17662	CALDAS	SAMANA	1	2	2
17867	CALDAS	VICTORIA	0	1	0
25148	CUNDINAMARCA	CAPARRAPI	0	0	0
25168	CUNDINAMARCA	CHAGUANI	0	0	0
25320	CUNDINAMARCA	GUADUAS	0	0	0
25394	CUNDINAMARCA	LA PALMA	0	0	0
25572	CUNDINAMARCA	PUERTO SALGAR	0	0	0
25885	CUNDINAMARCA	YACOPI	0	1	0

Se publica tal cual y fue enviado por la Misión de Observación Electoral (MOE).

³³ *Riesgos de violencia*: Presencia de grupos armados ilegales durante las elecciones mediante actos de violencia contra candidatos o alteración del orden público en las votaciones.

Riesgos electorales: Fraudes cometidos que atentan contra el Sistema Electoral Colombiano. Para mayor claridad leer artículo: **COSAS IMPORTANTES QUE DEBEMOS SABER EN EL JUEGO DE LA DEMOCRACIA**, publicado en esta misma edición.

Este cuadro nos indica que los dos municipios del Suroriente de Antioquia presentan riesgo medio de violencia y Sonsón presenta riesgo alto de fraude electoral. Por su parte, los municipios de Alto Oriente de Caldas (Marulanda y Pensilvania) presentan riesgo medio en cuanto a fraudes electorales mientras que Samaná presenta un riesgo alto. Este mismo municipio reporta riesgo medio en cuanto a temas de violencia.

Otros municipios que aparecen reportados como de riesgo medio de fraude electoral son Yacopí y Victoria.

Es importante destacar que tenemos dos municipios en riesgo combinado (columna verde), lo cual quiere decir que se podrían presentar tanto acciones de violencia como de fraude electoral.

Si bien los datos de la MOE son sumamente validos, no dejan de ser limitados ante la desbordante realidad que se vive en los municipios de la región. Por lo tanto, aunque la tabla anterior no lo refleje, vale la pena destacar que en todos los municipios del Magdalena Centro, los funcionarios públicos actuales están apoyando a uno u otro candidato bien sea mediante simple difusión y promoción, o también mediante apoyo económico directo a las campañas.

Por último, es de destacar que según el Consejo Nacional Electoral, en municipios grandes como Dorada, el fenómeno de trashumancia⁴ electoral es grave así como también lo es la inscripción de cédulas para votar de personas fallecidas.

Recomendaciones finales

- Es sumamente prioritario ejercer el voto de manera programática, esto redundará en un fortalecimiento tanto de la capacidad de las instituciones, como del ejercicio de control social por parte de la sociedad civil.
- Es muy importante informar ante la personería, el Consejo Nacional Electoral o ante organizaciones no gubernamentales si se conocen casos de fraude electoral o violencia en contra de candidato(as) o población civil.
- Un llamado directo a los funcionarios públicos para que por favor NO apoyen económicamente (ni de ningún otro modo) las campañas de los candidatos de su partido, esto es un delito tanto para la ética del funcionario público, como para el sistema judicial colombiano.
- A la hora de votar, tenga en cuenta el buen uso del tarjetón, si puede, revise en la página web del Consejo Nacional Electoral el modelo de tarjetón de votación para que se familiarice con su uso⁵.

⁴ Trasteo de votos.

⁵ Consulte el formato del tarjetón de cada uno de los municipios en el siguiente link:
<http://200.110.170.85/org.thomas.regis.gcandidatos.web/tarjetones/>

